



10 atrakcji Zakopanego

Praktyczny przewodnik przygotowany przez Willę Widokową Wojnar



1. Kasprowy Wierch

Jest to jeden z najchętniej odwiedzanych przez turystów szczyt Tatr Zachodnich o wysokości 1987 m n.p.m.

Rozciąga się z niego piękna panorama nie tylko na pobliskie góry ale także na wszystkie miejscowości położone poniżej. Na szczycie znajduje się schronisko oraz obserwatorium meteorologiczne.

Na Kasprowy Wierch można się dostać zarówno pieszo (żółty szlak wychodzący z Kuźnic przez schronisko Murowaniec, zielony szlak z Kuźnic przez Myślenickie Turnie, czerwony szlak z Doliny kościeliskiej przez Czerwone Wierchy, żółty szlak przebiegający od strony słowackich Tatr z Doliny Cichej liptowskiej), jak i korzystając z kolei liniowej z Kuźnic. Bardzo popularny nie tylko w okresach letnich, ale także zimowych, dzięki dostępnym dwóm trasom narciarskim: Trasa Goryczkowa i Gąsienicowa.



Jak dotrzeć na Kasprowy z Willi Wojnar ?

- Busem, który jedzie w kierunku „Kuźnice” - ostatni przystanek.
- Taksówką.
- Pieszo (ok.30-40 minut)
- Nie możliwości dojechać własnym samochodem
- Resztę trasy należy pokonać pieszo albo kolejką (od 20 minut kolejką do 3 godzin piechotą).

Warte uwagi:

W okresach letnich kolejka do kas biletowych kolejki na Kasprowy Wierch sięga gigantycznych rozmiarów, turyści od wczesnych godzin porannych ustawiają się w oczekiwaniu na zakup biletu dlatego też lepiej zaopatrzyć się w wejściówkę wcześniej (sprzedaż internetowa- dostępna także w naszym ośrodku).

WILLA WIDOKOWA
Wojnar

2. Gubałówka

Szczyt na terenie Zakopanego, zwany dawniej „Antgua” o wysokości 1125 m.n.p.m., z którego rozciąga się piękna panorama na całe Zakopane oraz okolice.

Można się na nią dostać zarówno piechotą, jak i kolejką linowo terenową, której kurs trwa 3,5 minuty.

Na szczycie znajdują się regionalne karczmy, restauracje, sklepiki z pamiątkami oraz stragany z popularnymi oscypkami, a przede wszystkim taras widokowy. Spacerując grzbietem Gubałówki w stronę Butorowego Wierchu można się natknąć na Kaplicę Matki Bożej Różańcowej.



Jak dotrzeć na Gubałówkę z Willi Wojnar?

- Busem w kierunku „dworzec autobusowy”/ „centrum”- przystanek „dolna rówień krupowa”- stamtąd należy wejść na ul. Krupówki i kierować się w stronę Gubałówki (ok.10 minut pieszo)
- Pieszo- odległość kilku kilometrów: trasa jak na Krupówki a z Krupówek należy kierować się w stronę rynku.
- Samochodem. Parkingi płatne znajdują się nieopodal stacji.


Warte uwagi:

Na szczycie Gubałówki znajduje się zjeżdżalnia grawitacyjna oraz przekaźnik radiowo- telewizyjny RTON Gubałówka z masztem liczącym 102 m. W 2016 odbywał się tam festiwal Hej Fest na najwyższej położonej scenie w Polsce

WILLA WIDOKOWA
Wojnar

3. Morskie Oko

Morskie Oko swoją popularność zyskało jako największe jezioro w Tatrach. Jest bohaterem wielu powieści, wierszy, utworów muzycznych oraz obrazów. Swoją popularność turystyczną zyskało w XIX wieku, kiedy to powstało pierwsze schronisko, zastąpione po spłonięciu następnym. Z Morskiego Oka wychodzi wiele pięknych i wartych odwiedzenia szlaków górskich min. : na Czarny Staw pod Rysami, Rysy, Wrota Chałubińskiego, Szpiglasową Przełęcz, Mięguszowiecką Przełęcz Pod Chłopkiem, Dolinę Pięciu Stawów.



Jak dotrzeć na Morskie Oko z Willi Wojnar ?

- Samochodem do Palenicy Białczańskiej na parking, stamtąd czerwonym szlakiem do samego schroniska (trasa 2,5- 3h)
- Busem- kierunek :Morskie Oko.
- Z Palenicy Białczańskiej można dostać się do schroniska przy Morskim Oko albo tylko piechotą albo dorożkami konnymi, które odpłatnie podwożą turystę blisko Morskiego Oka. Obowiązuje zakaz wjazdu pojazdom samochodowym ze względu na Teren Tatrzańskiego Parku Narodowego.
- Do Morskiego Oka Można dostać się także szlakami z Doliny pięciu Stawów Polskich (trasa przez Świstówkę Roztocka, bądź Szpiglasową przełęcz)

Warte uwagi:

Według jednej z legend związanych z Morskim Okiem jest ono połączone z Adriatykiem. Świadczy o tym ponoć wyłowienie z jeziora szkatułki i butelki, które pierwotnie miały spocząć na dnie morza jako pozostałości ze statku.

WILLA WIDOKOWA
Wojnar

4. Teatr Witkacy

Teatr im. Stanisława Ignacego Witkiewicza został założony w 1985 r. z inicjatywy grupy absolwentów Państwowej Wyższej Szkoły Teatralnej

im. Ludwika Solskiego po zawarciu porozumienia z Towarzystwem Miłośników Teatru im. Heleny Modrzejewskiej.

Przedstawiane sztuki nawiązują do dzieł Witkacego i każdego roku przyciągają turystów chcących poznać jego twórczość interpretowaną przez Zakopiańskich aktorów.



Jak dotrzeć do Teatru Witkacego z Willi Wojnar?

- Pieszo (30/40 min.) należy kierować się w stronę dworca a następnie wejść w ul. Chramcówki. Nieopodal osiedla znajduje się budynek teatru.
- Samochodem, kierunek ul. Chramcówki, ok. 10 min jazdy.
- Miejskim środkiem komunikacji/ busem miejscowym: kierunek „dworzec”/ „centrum” przystanek docelowym: dworzec, następnie należy skręcić w ulicę Chramcówki i dojść do osiedla.

Warte uwagi:


Na terenie Teatru odbywają się liczne wystawy plastyczne, koncerty oraz festiwale teatralne.

W 2012 roku została otworzona nowowyremontowana duża scena.

WILLA WIDOKOWA
Wojnar

5. Muzeum Tatrzańskie w Zakopanem

Muzeum Tatrzańskie im. Dr Tytusa Chałubińskiego w Zakopanem istnieje od 1889 r. i jest jednym z najstarszych muzeów regionalnych na terenie Polski. Posiada kilka filii oraz oddziałów w Łopusznej, Czarnej Górze, Jurgowie, Chochołowie oraz w samym Zakopanem (min. w Willi Koliba, Willi Oksza, Galeria Władysława Hasióra). Główny gmach muzeum znajduje się przy ul. Krupówki. W gmachu głównym Muzeum Tatrzańkiego znajdują się wystawy stałe etnograficzne, historyczna, przyrodnicza ukazujące historię regionu oraz bogactwo kultury i przyrody Tatr i Podhala.



Warte uwagi:

W skład muzeum wchodzi również Willa Koliba - pierwszy dom w stylu zakopiańskim wybudowany według projektu Stanisława Witkiewicza - położona jest przy ulicy Kościeliskiej, najstarszej ulicy Zakopanego, gdzie co krok spotykamy zabytkowe domy i zagrody góralskie. To otoczenie łatwiej pozwala zrozumieć ideę Stanisława Witkiewicza.

Jak dotrzeć do Muzeum z Willi Wojnar ?

- Samochodem parkując na pobliskim parkingu przy ul. Krupówki (około 10 min. jazdy)
- Komunikacją miejską/ busem- przystanek: dolna Rówień Krupowa
- Piechotą- około 25 minut.

WILLA WIDOKOWA
Wojnar

6. Ulica Krupówki

Ulica Krupówki jest najbardziej popularną i reprezentacyjną ulicą na terenie Zakopanego. Jest to deptak, którego początek mierzony jest od ulicy Nowotarskiej i biegnie na południe łącząc się z ulicą Zamoyskiego. Wzdłuż Krupówek znajduje się wiele restauracji, regionalnych karczm, sklepów, stoisk z pamiątkami, drogerii, aptek, kościół oraz poczta. Podczas festiwalu Ziem Górskich na Krupówkach odbywa się uroczysty pochód górali z całego świata.



Warte uwagi:

Nazwa ul. Krupówki pochodzi od istniejącej w owym miejscu polany Krupówki, która należała do rodziny Krupowskich. Ulica powstała dopiero w 1870 roku. Wcześniej łączyła hutę w Kuźnicach z wsią Zakopane, które rozłożyło się do ulicy Kościeliskiej. W 1899 z powodu dużego pożaru spłonęło wiele drewnianych domów w których mieszkali kuracjusze przyjeżdżający do Zakopanego.


Jak dotrzeć na Krupówki z Willi Wojnar ?

- Pieszko-ok.1,5 km
- Komunikacją miejską przystanek: Dolna Rówień Krupowa bądź Watra
- Samochodem parkując na parkingu przy ul. Krupówki. Wjazd na ul. Krupówki jest zabroniony.

WILLA WIDOKOWA
Wojnar

7. Cmentarz na Pęksowym Brzyzku

Cmentarz powstał w XIX wieku dla osób zasłużonych, znanych również jako legendy Podhala. Otoczony jest kamiennym murem, a prawie każdy nagrobek jest pieczołowicie wykonany jak dzieło sztuki przez znanych artystów min: Marie Witkiewiczową, Józefa Fedorowicza, Antoniego Rzęsy. Na Pęksowym Brzyzku leży m.in. Sabala - legendarny muzyk góralski, gawędziarz czy Stanisław Marusarz wybitny narciarz i kurier tatrzański.



Warte uwagi:

Przed wejściem na cmentarz znajduje się najstarszy drewniany kościół w Zakopanem. pw. Matki Boskiej Częstochowskiej bardzo licznie odwiedzany przez turystów.

Jak dotrzeć na cmentarz z Willi Wojnar ?

- Samochodem: do ulicy Nowotarskiej bądź na Aleje 3-go Maja, gdzie można zostawić auto na parkingu. Po wejściu na ul. Krupówki kierować się w stronę ul. Kościeliskiej.
- Busem/ komunikacją miejską: przystanek Dolna Rówień Krupowa, przejść ok 1 km.
- Pieszko: w kierunku ul. Krupówki ok 30 minut

WILLA WIDOKOWA
Wojnar

8. Sanktuarium Matki Bożej Fatimskiej

Sanktuarium wybudowane zostało jako podziękowanie za ocalenie papieża Jana Pawła II po zamachu z 13.05.1981 r. Rok rocznie tłumy turystów i pielgrzymów przyjeżdżają na Krzeptówki. Sanktuarium opiekują się księża Pallotyni. Świątynia została konsekrowana podczas wizyty Jana Pawła II w Zakopanem w 1997 roku. Za sanktuarium znajdują się Park Fatimski gdzie można podziwiać ołtarz przy którym papież Jan Paweł II odprawił mszę pod Wielką Krokwią.



Jak dotrzeć do sanktuarium z Willi Wojnar ?

- Samochodem: dojechać do ul. Nowotarskiej, minąć dwa ronda na drugim skrzyżowaniu w lewo, kierunek na Czarny Dunajec/ Chochotów, jechać dalej ul. Kościeliską, odległość ok. 5 km.
- Busem/ komunikacją Miejską z dworca autobusowego: przystanek Sanktuarium Krzeptówki

Warte uwagi:

Powyżej Tabernakulum znajduje się Cudowna Figurka Matki Bożej Fatimskiej darowana przez kardynała Stefana Wyszyńskiego, przywieziona prosto z Portugalii. Co roku spod sanktuarium rozpoczyna się pielgrzymka górali drogą Jana Pawła II do Ludźmierza.

9. Klasztor Albertynek na Kalatówkach

Klasztor Zgromadzenia Sióstr III Zakonu Regionalnego św. Franciszka z Asyżu powstały w roku 1902. Znajduje się na obszarze Tatr, należy administracyjnie do Zakopanego. Projektował go Stanisław Witkiewicz, a budowali bracia Albertyni. W skład zespołu klasztorno- pustelniczego wchodzi także Pustelnia Brata Alberta oraz kaplica klasztorna, które udostępnione są turystom do zwiedzania. Odprawiane są do dnia dzisiejszego nabożeństwa, na terenie klasztoru siostry żyją w ścisłej klauzurze.



Warte uwagi:

Klasztor wpisany jest w rejestr zabytków, teren na jakim został wybudowany należał do hrabiego Władysława Zamoyskiego, a pieniądze na jego budowę pochodziły ze składek miejscowej ludności

Jak dotrzeć do klasztoru z Willi Wojnar?

- Busem, kierunek: Kuźnice, ostatni przystanek przy kolejce na Kasprowy Wierch, następnie pieszo ok. 15 min.
- Pieszko: odcinek ok 45 min

10. Wielka Krokiew

Skocznia narciarska im. Stanisława Marusarza zwana też Wielką Krokwią położona jest na stoku górskim osłoniętym drzewami. Została otwarta w 1925 roku. Pierwszym rekordzistą był Stanisław Gąsienica – Sieczka, który uzyskał odległość 36m.

W 1980 roku odbył się na niej pierwszy Puchar Świata.

Jednocześnie może pomieścić aż 40 tys. osób co sprawia, że zalicza się do największych obiektów sportowych na terenie Polski.



Warte uwagi:

Rekord skoczni wynoszący 140,5 m. należy do Simona Ammanna (2010 r.), natomiast nieoficjalny rekord należy do Kamila Stocha z roku 2015 i wynosi 141,5 m. W sezonie letnim działa wyciąg krzesełkowy, dzięki któremu w 5 minut możemy wyjechać na szczyt skoczni.

Jak dotrzeć na skocznię z Willi Wojnar?

- Pieszko: ok. 15 minut w kierunku ul. Bronisława Czecha
- Samochodem: do ul. B. Czecha, gdzie znajduje się pobliski parking.

WILLA WIDOKOWA
Wojnar

Mamy nadzieję, że zainspirowaliśmy Cię do odwiedzenia naszego pięknego miasta.

To jeszcze nie wszystko....

Jeśli chcesz jeszcze bardziej poszerzyć wiedzę dotyczącą Zakopanego.

Zapraszamy Cię do przeczytania artykułów z serii *Zwiedzamy Zakopane z Willą Wojnar*

1. Wycieczka do Muzeum Kasprowicza - <http://wojnar.pl/turnusy-rehabilitacyjne-zakopane-wycieczki-2/>
2. Wycieczka do pięknej kaplicy na Jaszczurówce- <http://wojnar.pl/turnusy-rehabilitacyjne-zakopane-wycieczki-3/>
3. Wycieczka objazdowa "Szlakiem Papieskim" - <http://wojnar.pl/turnusy-rehabilitacyjne-zakopane-wycieczki-4/>
4. Wycieczka na Wielką Krokiew - <http://wojnar.pl/zwiedzamy-zakopane-z-willa-wojnar-wielka-krokiew/>
5. Zwiedzanie kościoła na Pęksowym Brzyzku - <http://wojnar.pl/zwiedzamy-zakopane-z-willa-wojnar-1/>